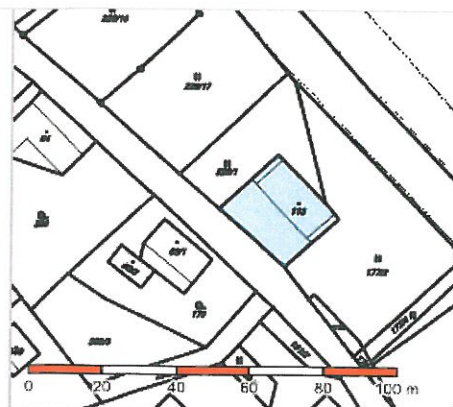


VÝPIS VLASTNÍKŮ POZEMKŮ

Informace o pozemku

Parcelní číslo:	st. 113
Obec:	Klásterská Lhota [579386]
Katastrální území:	Klásterská Lhota [665754]
Číslo LV:	218
Výměra [m²]:	497
Typ parcely:	Parcela katastru nemovitostí
Mapový list:	KMD
Určení výměry:	Jiným číselným způsobem
Druh pozemku:	zastavěná plocha a nádvoří



Součástí je stavba

Budova s číslem popisným:	Klásterská Lhota [65757] ; č.p. 10; objekt k bydlení
Stavba stojí na pozemku:	p.č. st. 113
Stavební objekt:	č.p. 10
Adresní místa:	č.p. 10

Vlastníci, jiní oprávnění

Vlastnické právo	Podíl
SJM Kaván Jan Ing. a Kavánová Hana, č.p. 10, 54371 Klásterská Lhota	

Způsob ochrany nemovitosti

Nejsou evidovány žádné způsoby ochrany.

Seznam BPEJ

Parcela nemá evidované BPEJ.

Omezení vlastnického práva

Nejsou evidována žádná omezení.

Jiné zápisy

Typ
Změna výměr obnovou operátu


Nemovitost je v územním obvodu, kde státní správu katastru nemovitostí ČR vykonává [Katastrální úřad pro Královéhradecký kraj, Katastrální pracoviště Trutnov](#)

Zobrazené údaje mají informativní charakter. Platnost k 29.07.2015 14:15:53.

© 2004 - 2015 [Český úřad zeměměřický a katastrální](#), Pod sídlištěm 1800/9, Kobylisy, 18211 Praha 8
Podání určená katastrálním úřadům a pracovištím zasílejte přímo na [jejich e-mail adresu](#).

Verze aplikace: 5.2.0 build 1

Informace o pozemku

Parcelní číslo:	177/2	
Obec:	Klásterská Lhota [579386]	
Katastrální území:	Klásterská Lhota [665754]	
Číslo LV:	245	
Výměra [m ²]:	1486	
Typ parcely:	Parcela katastru nemovitostí	
Mapový list:	KMD	
Určení výměry:	Graficky nebo v digitalizované mapě	
Druh pozemku:	trvalý travní porost	

Vlastníci, jiní oprávnění

Vlastnické právo	Podíl
Kaván Jan Ing., č.p. 10, 54371 Klásterská Lhota	

Způsob ochrany nemovitosti

Název
zemědělský půdní fond

Seznam BPEJ

BPEJ	Výměra
75600	1486

Omezení vlastnického práva

Nejsou evidována žádná omezení.

Jiné zápisy

Typ
Změna výměr obnovou operátu

Nemovitost je v územním obvodu, kde státní správu katastru nemovitostí ČR vykonává [Katastrální úřad pro Královéhradecký kraj](#), [Katastrální pracoviště Trutnov](#).

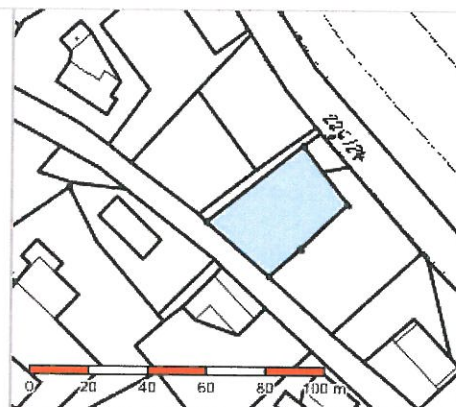
Zobrazené údaje mají informativní charakter. Platnost k 29.07.2015 12:15:48.

© 2004 - 2015 Český úřad zeměměřický a katastrální, Pod sídlištěm 1800/9, Kobyličky, 18211 Praha 8
Podání určená katastrálním úřadům a pracovištím zasílejte přímo na [jejich e-mail adresu](#).

Verze aplikace: 5.2.0 build 1

Informace o pozemku

Parcelní číslo:	226/16
Obec:	Klásterská Lhota [579386]
Katastrální území:	Klásterská Lhota [665754]
Číslo LV:	4
Výměra [m ²]:	1002
Typ parcely:	Parcela katastru nemovitostí
Mapový list:	KMD
Určení výměry:	Graficky nebo v digitalizované mapě
Druh pozemku:	trvalý travní porost



Vlastníci, jiní oprávnění

Vlastnické právo	Podíl
Kovář Ctibor, č.p. 8, 54371 Klásterská Lhota	1/2
Kovářová Miluše, č.p. 8, 54371 Klásterská Lhota	1/2

Způsob ochrany nemovitosti

Název
zemědělský půdní fond

Seznam BPEJ

BPEJ	Výměra
75600	1002

Omezení vlastnického práva

Nejsou evidována žádná omezení.

Jiné zápisy

Nejsou evidovány žádné jiné zápisy.

Nemovitost je v územním obvodu, kde státní správu katastru nemovitostí ČR vykonává [Katastrální úřad pro Královéhradecký kraj, Katastrální pracoviště Trutnov](#).

Zobrazené údaje mají informativní charakter. Platnost k 29.07.2015 12:15:48.

© 2004 - 2015 Český úřad zeměměřický a katastrální, Pod sídlištěm 1800/9, Kobylisy, 18211 Praha 8
Podání určená katastrálním úřadům a pracovištím zasílejte přímo na [jejich e-mail adresu](#).

Verze aplikace: 5.2.0 build 1

Informace o pozemku

Parcelní číslo: [226/1](#)
 Obec: [Klásterská Lhota \[579386\]](#)
 Katastrální území: [Klásterská Lhota \[665754\]](#)
 Číslo LV: [245](#)
 Výměra [m²]: 635
 Typ parcely: Parcela katastru nemovitostí
 Mapový list: KMD
 Určení výměry: Graficky nebo v digitalizované mapě
 Druh pozemku: trvalý travní porost



Vlastníci, jiní oprávnění

Vlastnické právo	Podíl
Kaván Jan Ing., č.p. 10, 54371 Klásterská Lhota	

Způsob ochrany nemovitosti

Název
zemědělský půdní fond

Seznam BPEJ

BPEJ	Výměra
75600	635

Omezení vlastnického práva

Nejsou evidována žádná omezení.

Jiné zápisy

Typ
Změna výměr obnovou operátu

Nemovitost je v územním obvodu, kde státní správu katastru nemovitostí ČR vykonává [Katastrální úřad pro Královéhradecký kraj, Katastrální pracoviště Trutnov](#)

Zobrazené údaje mají informativní charakter. Platnost k 29.07.2015 12:15:48.

© 2004 - 2015 [Český úřad zeměměřický a katastrální](#), Pod sídlištěm 1800/9, Kobylisy, 18211 Praha 8
 Podání určená katastrálním úřadům a pracovištím zasílejte přímo na [jejich e-mail adresu](#).

Verze aplikace: 5.2.0 build 1

Informace o pozemku

Parcelní číslo:	226/17
Obec:	Klásterská Lhota [579386]
Katastrální území:	Klásterská Lhota [665754]
Číslo LV:	10002
Výměra [m ²]:	1311
Typ parcely:	Parcela katastru nemovitostí
Mapový list:	KMD
Určení výměry:	Graficky nebo v digitalizované mapě
Druh pozemku:	trvalý travní porost



Vlastníci, jiní oprávnění

Vlastnické právo	Podíl
Česká republika,	
Příslušnost hospodařit s majetkem státu	Podíl
Státní pozemkový úřad, Husinecká 1024/11a, Žižkov, 13000 Praha 3	

Způsob ochrany nemovitosti

Název
zemědělský půdní fond

Seznam BPEJ

BPEJ	Výměra
75600	1311

Omezení vlastnického práva

Nejsou evidována žádná omezení.

Jiné zápisy

Nejsou evidovány žádné jiné zápisy.

Nemovitost je v územním obvodu, kde státní správu katastru nemovitostí ČR vykonává [Katastrální úřad pro Královéhradecký kraj](#), [Katastrální pracoviště Trutnov](#)

Zobrazené údaje mají informativní charakter. Platnost k 29.07.2015 12:15:48.

© 2004 - 2015 [Český úřad zeměměřický a katastrální](#), Pod sídlištěm 1800/9, Kobylisy, 18211 Praha 8
Podání určená katastrálním úřadům a pracovištím zasílejte přímo na [jejich e-mail adresu](#).

Verze aplikace: 5.2.0 build 1

Informace o pozemku

Parcelní číslo: [226/20](#)
 Obec: [Klásterská Lhota \[579386\]](#)
 Katastrální území: [Klásterská Lhota \[665754\]](#)
 Číslo LV: [101](#)
 Výměra [m²]: 147
 Typ parcely: Parcela katastru nemovitostí
 Mapový list: KMD
 Určení výměry: Graficky nebo v digitalizované mapě
 Druh pozemku: trvalý travní porost



Vlastníci, jiní oprávnění

Vlastnické právo	Podíl
Netrestová Michaela, č.p. 2, 54371 Klásterská Lhota	1/2
Zaplatílková Marie, č.p. 49, 54374 Dolní Kalná	1/2

Způsob ochrany nemovitosti

Název
 zemědělský půdní fond

Seznam BPEJ

BPEJ	Výměra
75600	147

Omezení vlastnického práva

Nejsou evidována žádná omezení.

Jiné zápisy

Nejsou evidovány žádné jiné zápisy.

Nemovitost je v územním obvodu, kde státní správu katastru nemovitostí ČR vykonává [Katastrální úřad pro Královéhradecký kraj, Katastrální pracoviště Trutnov](#).

Zobrazené údaje mají informativní charakter. Platnost k 30.07.2015 06:16:03.

© 2004 - 2015 [Český úřad zeměměřický a katastrální](#), Pod sídlištěm 1800/9, Kobyličky, 18211 Praha 8
 Podání určená katastrálním úřadům a pracovištím zasílejte přímo na [jejich e-mail adresu](#).

Verze aplikace: 5.2.0 build 1

Informace o pozemku

Parcelní číslo:	226/24
Obec:	Klásterská Lhota [579386]
Katastrální území:	Klásterská Lhota [665754]
Číslo LV:	208
Výměra [m ²]:	84
Typ parcely:	Parcela katastru nemovitostí
Mapový list:	KMD
Určení výměry:	Graficky nebo v digitalizované mapě
Druh pozemku:	trvalý travní porost



Vlastníci, jiní oprávnění

Vlastnické právo	Podíl
Kovářová Eliška, Novodvorská 382, Dolní Předměstí, 54101 Trutnov	1/6
Preller Petr, Barviřská 27, Horní Předměstí, 54101 Trutnov	1/6
Wondráčková Helena, Nádražní 320, 54371 Hostinné	1/3
Zaplátílek Miroslav, č.p. 49, 54374 Dolní Kalná	1/3

Způsob ochrany nemovitosti

Název
zemědělský půdní fond

Seznam BPEJ

BPEJ	Výměra
75600	84

Omezení vlastnického práva

Nejsou evidována žádná omezení.

Jiné zápisy

Nejsou evidovány žádné jiné zápisy.

Nemovitost je v územní obvodu, kde státní správu katastru nemovitostí ČR vykonává [Katastrální úřad pro Královéhradecký kraj, Katastrální pracoviště Trutnov](#).

Zobrazené údaje mají informativní charakter. Platnost k 29.07.2015 12:15:48.

Informace o pozemku

Parcelní číslo:	686
Obec:	Klásterská Lhota [579386]
Katastrální území:	Klásterská Lhota [665754]
Číslo LV:	85
Výměra [m ²]:	31620
Typ parcely:	Parcela katastru nemovitostí
Mapový list:	KMD
Určení výměry:	Graficky nebo v digitalizované mapě
Způsob využití:	koryto vodního toku přirozené nebo upravené
Druh pozemku:	vodní plocha



Vlastníci, jiní oprávnění

Vlastnické právo	Podíl
Česká republika,	
Právo hospodařit s majetkem státu	Podíl
Povodí Labe, státní podnik, Víta Nejedlého 951/8, Slezské Předměstí, 50003 Hradec Králové	

Způsob ochrany nemovitosti

Nejsou evidovány žádné způsoby ochrany.

Seznam BPEJ

Parcela nemá evidované BPEJ.

Omezení vlastnického práva

Typ
Věcné břemeno (podle listiny)

Jiné zápisy

Nejsou evidovány žádné jiné zápisy.

Nemovitost je v územním obvodu, kde státní správu katastru nemovitostí ČR vykonává [Katastrální úřad pro Královéhradecký kraj](#), [Katastrální pracoviště Trutnov](#)

Zobrazené údaje mají informativní charakter. Platnost k 30.07.2015 06:16:03.

© 2004 - 2015 [Český úřad zeměměřičský a katastrální](#), Pod sídlištěm 1800/9, Kobyličky, 18211 Praha 8
Podání určená katastrálním úřadům a pracovištím zasílejte přímo na [jejich e-mail adresu](#).

Verze aplikace: 5.2.0 build 1

Informace o pozemku

Parcelní číslo:	226/3	
Obec:	Klásterská Lhota [579386]	
Katastrální území:	Klásterská Lhota [665754]	
Číslo LV:	208	
Výměra [m²]:	4007	
Typ parcely:	Parcela katastru nemovitostí	
Mapový list:	KMD	
Určení výměry:	Graficky nebo v digitalizované mapě	
Druh pozemku:	trvalý travní porost	

Vlastníci, jiní oprávnění

Vlastnické právo	Podíl
Kovářová Eliška, Novodvorská 382, Dolní Předměstí, 54101 Trutnov	1/6
Preller Petr, Barvířská 27, Horní Předměstí, 54101 Trutnov	1/6
Wondráčková Helena, Nádražní 320, 54371 Hostinné	1/3
Zaplátílek Miroslav, č.p. 49, 54374 Dolní Kalná	1/3

Způsob ochrany nemovitosti

Název
zemědělský půdní fond

Seznam BPEJ

BPEJ	Výměra
75600	4007

Omezení vlastnického práva

Nejsou evidována žádná omezení.

Jiné zápisy

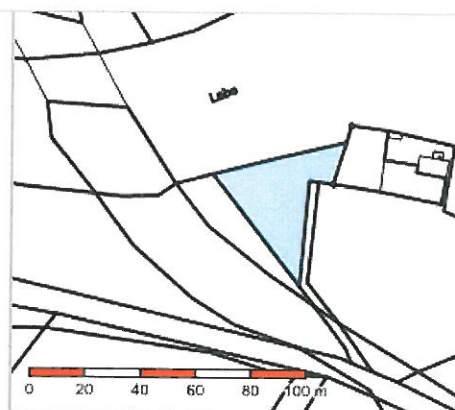
Typ
Změna výměr obnovou operátu

Nemovitost je v územní obvodu, kde státní správu katastru nemovitostí ČR vykonává [Katastrální úřad pro Královéhradecký kraj, Katastrální pracoviště Trutnov](#).

Zobrazené údaje mají informativní charakter. Platnost k 10.08.2015 10:21:12.

Informace o pozemku

Parcelní číslo:	226/4
Obec:	Klásterská Lhota [579386]
Katastrální území:	Klásterská Lhota [665754]
Číslo LV:	208
Výměra [m ²]:	1089
Typ parcely:	Parcela katastru nemovitostí
Mapový list:	KMD
Určení výměry:	Graficky nebo v digitalizované mapě
Způsob využití:	neplošná půda
Druh pozemku:	ostatní plocha



Vlastníci, jiní oprávnění

Vlastnické právo	Podíl
Kovářová Eliška, Novodvorská 382, Dolní Předměstí, 54101 Trutnov	1/6
Preller Petr, Barvířská 27, Horní Předměstí, 54101 Trutnov	1/6
Wondráčková Helena, Nádražní 320, 54371 Hostinné	1/3
Zaplatílek Miroslav, č.p. 49, 54374 Dolní Kalná	1/3

Způsob ochrany nemovitosti

Nejsou evidovány žádné způsoby ochrany.

Seznam BPEJ

Parcela nemá evidované BPEJ.

Omezení vlastnického práva

Nejsou evidována žádná omezení.

Jiné zápisy

Nejsou evidovány žádné jiné zápisy.

Nemovitost je v územním obvodu, kde státní správu katastru nemovitostí ČR vykonává [Katastrální úřad pro Královéhradecký kraj](#), [Katastrální pracoviště Trutnov](#).

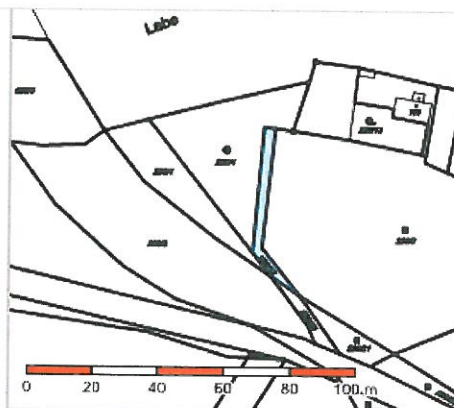
Zobrazené údaje mají informativní charakter. Platnost k 10.08.2015 10:21:12.

© 2004 - 2015 [Český úřad zeměměřický a katastrální](#), Pod sídlištěm 1800/9, Kobylisy, 18211 Praha 8.
Podání určená katastrálním úřadům a pracovištím zasílejte přímo na [jejich e-mail adresu](#).

Verze aplikace: 5.2.0 build 1

Informace o pozemku

Parcelní číslo: [226/12](#)
Obec: [Klásterská Lhota \[579386\]](#)
Katastrální území: [Klásterská Lhota \[665754\]](#)
Číslo LV: [208](#)
Výměra [m²]: 206
Typ parcely: Parcela katastru nemovitostí
Mapový list: KMD
Určení výměry: Graficky nebo v digitalizované mapě
Způsob využití: ostatní komunikace
Druh pozemku: ostatní plocha



Vlastníci, jiní oprávnění

Vlastnické právo	Podíl
Kovářová Eliška, Novodvorská 382, Dolní Předměstí, 54101 Trutnov	1/6
Preller Petr, Barvířská 27, Horní Předměstí, 54101 Trutnov	1/6
Wondráčková Helena, Nádražní 320, 54371 Hostinné	1/3
Zaplatílek Miroslav, č.p. 49, 54374 Dolní Kalná	1/3

Způsob ochrany nemovitosti

Nejsou evidovány žádné způsoby ochrany.

Seznam BPEJ

Parcela nemá evidované BPEJ.

Omezení vlastnického práva

Nejsou evidována žádná omezení.

Jiné zápisy

Nejsou evidovány žádné jiné zápisy.

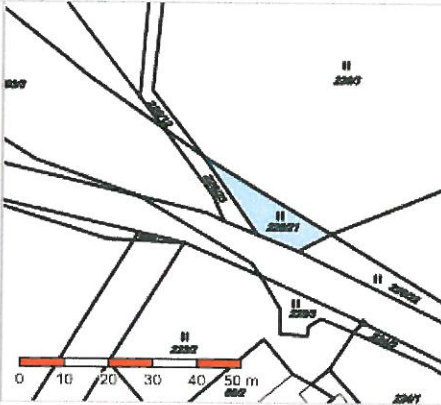
Nemovitost je v územním obvodu, kde státní správu katastru nemovitostí ČR vykonává [Katastrální úřad pro Královéhradecký kraj](#), [Katastrální pracoviště Trutnov](#).

Zobrazené údaje mají informativní charakter. Platnost k 10.08.2015 10:21:12.

© 2004 - 2015 [Český úřad zeměměřický a katastrální](#), Pod sídlištěm 1800/9, Kobylisy, 18211 Praha 8.
Podání určená katastrálním úřadům a pracovištím zasílejte přímo na [jejich e-mail adresu](#).

Verze aplikace: 5.2.0 build 1

Informace o pozemku

Parcelní číslo:	226/21	
Obec:	Klásterská Lhota [579386]	
Katastrální území:	Klásterská Lhota [665754]	
Číslo LV:	208	
Výměra [m²]:	184	
Typ parcely:	Parcela katastru nemovitostí	
Mapový list:	KMD	
Určení výměry:	Graficky nebo v digitalizované mapě	
Druh pozemku:	trvalý travní porost	

Vlastníci, jiní oprávnění

Vlastnické právo	Podíl
Kovářová Eliška, Novodvorská 382, Dolní Předměstí, 54101 Trutnov	1/6
Preller Petr, Barvířská 27, Horní Předměstí, 54101 Trutnov	1/6
Wondráčková Helena, Nádražní 320, 54371 Hostinné	1/3
Zaplatílek Miroslav, č.p. 49, 54374 Dolní Kalná	1/3

Způsob ochrany nemovitosti

Název
zemědělský půdní fond

Seznam BPEJ

BPEJ	Výměra
75600	184

Omezení vlastnického práva

Nejsou evidována žádná omezení.

Jiné zápisy

Nejsou evidovány žádné jiné zápisy.

Nemovitost je v územním obvodu, kde státní správu katastru nemovitostí ČR vykonává [Katastrální úřad pro Královéhradecký kraj, Katastrální pracoviště Trutnov](#).

Zobrazené údaje mají informativní charakter. Platnost k 10.08.2015 10:21:12.

Informace o pozemku

Parcelní číslo:	226/23	
Obec:	Klásterská Lhota [579386]	
Katastrální území:	Klásterská Lhota [665754]	
Číslo LV:	208	
Výměra [m ²]:	104	
Typ parcely:	Parcela katastru nemovitostí	
Mapový list:	KMD	
Určení výměry:	Graficky nebo v digitalizované mapě	
Způsob využití:	ostatní komunikace	
Druh pozemku:	ostatní plocha	

Vlastníci, jiní oprávnění

Vlastnické právo	Podíl
Kovářová Eliška, Novodvorská 382, Dolní Předměstí, 54101 Trutnov	1/6
Preller Petr, Barvířská 27, Horní Předměstí, 54101 Trutnov	1/6
Wondráčková Helena, Nádražní 320, 54371 Hostinné	1/3
Zaplatílek Miroslav, č.p. 49, 54374 Dolní Kalná	1/3

Způsob ochrany nemovitosti

Nejsou evidovány žádné způsoby ochrany.

Seznam BPEJ

Parcela nemá evidované BPEJ.

Omezení vlastnického práva

Nejsou evidována žádná omezení.

Jiné zápisy

Nejsou evidovány žádné jiné zápisy.

Nemovitost je v územním obvodu, kde státní správu katastru nemovitostí ČR vykonává [Katastrální úřad pro Královéhradecký kraj, Katastrální pracoviště Trutnov](#).

Zobrazené údaje mají informativní charakter. Platnost k 10.08.2015 10:21:12.

© 2004 - 2015 [Český úřad zeměměřický a katastrální](#), Pod sídlištěm 1800/9, Kobyličky, 18211 Praha 8.
Podání určená katastrálním úřadům a pracovištím zasílejte přímo na [jejich e-mail adresu](#).

Verze aplikace: 5.2.0 build 1

Informace o pozemku

Parcelní číslo:	257/4	
Obec:	Klásterská Lhota [579386]	
Katastrální území:	Klásterská Lhota [665754]	
Číslo LV:	274	
Výměra [m ²]:	1196	
Typ parcely:	Parcela katastru nemovitostí	
Mapový list:	KMD	
Určení výměry:	Graficky nebo v digitalizované mapě	
Druh pozemku:	trvalý travní porost	

Vlastníci, jiní oprávnění

Vlastnické právo	Podíl
Říhová Iveta, č.p. 77, 54362 Dolní Branná	

Způsob ochrany nemovitosti

Název
zemědělský půdní fond

Seznam BPEJ

BPEJ	Výměra
75800	1196

Omezení vlastnického práva

Nejsou evidována žádná omezení.

Jiné zápisy

Nejsou evidovány žádné jiné zápisy.

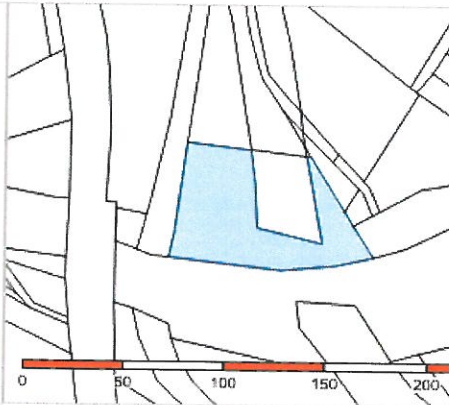
Nemovitost je v územním obvodu, kde státní správu katastru nemovitostí ČR vykonává [Katastrální úřad pro Královéhradecký kraj, Katastrální pracoviště Trutnov](#).

Zobrazené údaje mají informativní charakter. Platnost k 10.08.2015 10:21:12.

© 2004 - 2015 [Český úřad zeměměřický a katastrální](#), Pod sídlištěm 1800/9, Kobylisy, 18211 Praha 8.
Podání určená katastrálními úřady a pracovišti zasílejte přímo na [jejich e-mail adresu](#).

Verze aplikace: 5.2.0 build 1

Informace o pozemku

Parcelní číslo:	257/5	
Obec:	Klásterská Lhota [579386]	
Katastrální území:	Klásterská Lhota [665754]	
Číslo LV:	274	
Výměra [m ²]:	3457	
Typ parcely:	Parcela katastru nemovitostí	
Mapový list:	KMD	
Určení výměry:	Graficky nebo v digitalizované mapě	
Druh pozemku:	trvalý travní porost	

Vlastníci, jiní oprávnění

Vlastnické právo	Podíl
Říhová Iveta, č.p. 77, 54362 Dolní Branná	

Způsob ochrany nemovitosti

Název
zemědělský půdní fond

Seznam BPEJ

BPEJ	Výměra
75800	3457

Omezení vlastnického práva

Nejsou evidována žádná omezení.

Jiné zápisy

Nejsou evidovány žádné jiné zápisy.

Nemovitost je v územním obvodu, kde státní správu katastru nemovitostí ČR vykonává [Katastrální úřad pro Královéhradecký kraj, Katastrální pracoviště Trutnov](#)

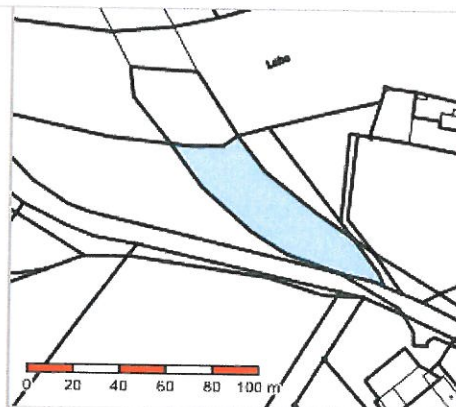
Zobrazené údaje mají informativní charakter. Platnost k 10.08.2015 10:21:12.

© 2004 - 2015 [Český úřad zeměměřický a katastrální](#), Pod sídlištěm 1800/9, Kobylisy, 18211 Praha 8
Podání určená katastrálním úřadům a pracovištím zasílejte přímo na [jejich e-mail adresu](#).

Verze aplikace: 5.2.0 build 1

Informace o pozemku

Parcelní číslo: [293/3](#)
 Obec: [Klásterská Lhota \[579386\]](#)
 Katastrální území: [Klásterská Lhota \[665754\]](#)
 Číslo LV: [10001](#)
 Výměra [m²]: 1955
 Typ parcely: Parcela katastru nemovitostí
 Mapový list: KMD
 Určení výměry: Graficky nebo v digitalizované mapě
 Způsob využití: manipulační plocha
 Druh pozemku: ostatní plocha



Vlastníci, jiní oprávnění

Vlastnické právo
 Obec Klásterská Lhota, č.p. 86, 54371 Klásterská Lhota

Podíl

Způsob ochrany nemovitosti

Nejsou evidovány žádné způsoby ochrany.

Seznam BPEJ

Parcela nemá evidované BPEJ.

Omezení vlastnického práva

Nejsou evidována žádná omezení.

Jiné zápisy

Typ

Změna výměr obnovou operátu

Nemovitost je v územním obvodu, kde státní správu katastru nemovitostí ČR vykonává [Katastrální úřad pro Královéhradecký kraj, Katastrální pracoviště Trutnov](#).

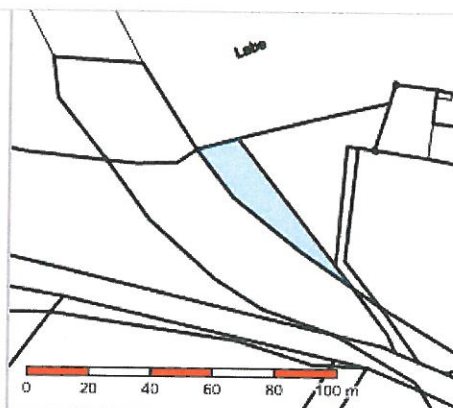
Zobrazené údaje mají informativní charakter. Platnost k 10.08.2015 10:21:12.

© 2004 - 2015 [Český úřad zeměměřický a katastrální](#), Pod sídlištěm 1800/9, Kobylisy, 18211 Praha 8
 Podání určená katastrálním úřadům a pracovištím zasílejte přímo na [jejich e-mail adresu](#).

Verze aplikace: 5.2.0 build 1

Informace o pozemku

Parcelní číslo:	293/4
Obec:	Klásterská Lhota [579386]
Katastrální území:	Klásterská Lhota [665754]
Číslo LV:	10001
Výměra [m ²]:	573
Typ parcely:	Parcela katastru nemovitostí
Mapový list:	KMD
Určení výměry:	Graficky nebo v digitalizované mapě
Způsob využití:	manipulační plocha
Druh pozemku:	ostatní plocha



Vlastníci, jiní oprávnění

Vlastnické právo	Podíl
Obec Klásterská Lhota, č.p. 86, 54371 Klásterská Lhota	

Způsob ochrany nemovitosti

Nejsou evidovány žádné způsoby ochrany.

Seznam BPEJ

Parcela nemá evidované BPEJ.

Omezení vlastnického práva

Nejsou evidována žádná omezení.

Jiné zápisy

Nejsou evidovány žádné jiné zápisy.

Nemovitost je v územním obvodu, kde státní správu katastru nemovitostí ČR vykonává [Katastrální úřad pro Královéhradecký kraj, Katastrální pracoviště Trutnov](#).

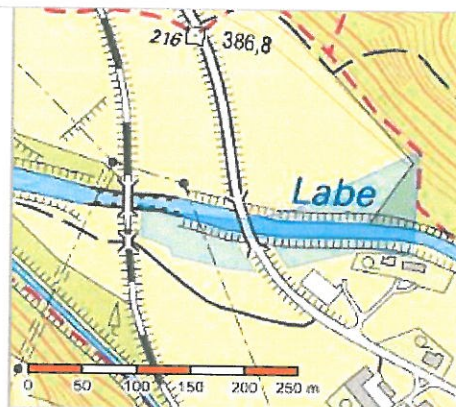
Zobrazené údaje mají informativní charakter. Platnost k 10.08.2015 10:21:12.

© 2004 - 2015 [Český úřad zeměměřický a katastrální](#), Pod sídlištěm 1800/9, Kobyličky, 18211 Praha 8.
Podání určená katastrálním úřadům a pracovištím zasílejte přímo na jejich e-mail adresu.

Verze aplikace: 5.2.0 build 1

Informace o pozemku

Parcelní číslo:	685/2
Obec:	Klásterská Lhota [579386]
Katastrální území:	Klásterská Lhota [665754]
Číslo LV:	85
Výměra [m ²]:	13018
Typ parcely:	Parcela katastru nemovitostí
Mapový list:	KMD
Určení výměry:	Graficky nebo v digitalizované mapě
Způsob využití:	koryto vodního toku přirozené nebo upravené
Druh pozemku:	vodní plocha



Vlastníci, jiní oprávnění

Vlastnické právo	Podíl
Česká republika,	
Právo hospodařit s majetkem státu	Podíl
Povodí Labe, státní podnik, Víta Nejedlého 951/8, Slezské Předměstí, 50003 Hradec Králové	

Způsob ochrany nemovitosti

Nejsou evidovány žádné způsoby ochrany.

Seznam BPEJ

Parcela nemá evidované BPEJ.

Omezení vlastnického práva

Nejsou evidována žádná omezení.

Jiné zápisy

Nejsou evidovány žádné jiné zápisy.

Nemovitost je v územním obvodu, kde státní správu katastru nemovitostí ČR vykonává [Katastrální úřad pro Královéhradecký kraj, Katastrální pracoviště Trutnov](#)

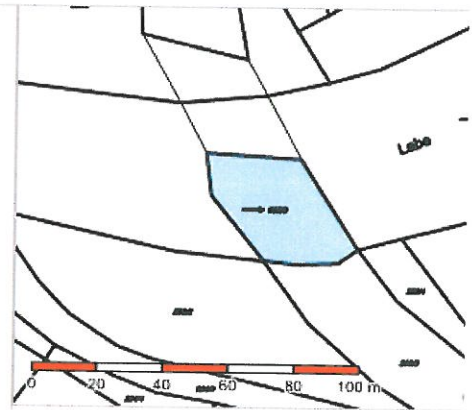
Zobrazené údaje mají informativní charakter. Platnost k 10.08.2015 10:21:12.

© 2004 - 2015 [Český úřad zeměměřický a katastrální](#), Pod sídlištěm 1800/9, Kobylisy, 18211 Praha 8
Podání určená katastrálním úřadům a pracovištím zasílejte přímo na [jejich e-mail adresu](#).

Verze aplikace: 5.2.0 build 1

Informace o pozemku

Parcelní číslo: [685/3](#)
 Obec: [Klásterská Lhota \[579386\]](#)
 Katastrální území: [Klásterská Lhota \[665754\]](#)
 Číslo LV: [85](#)
 Výměra [m²]: 974
 Typ parcely: Parcela katastru nemovitostí
 Mapový list: KMD
 Určení výměry: Graficky nebo v digitalizované mapě
 Způsob využití: koryto vodního toku přirozené nebo upravené
 Druh pozemku: vodní plocha



Vlastníci, jiní oprávnění

Vlastnické právo	Podíl
Česká republika,	
Právo hospodařit s majetkem státu	Podíl
Povodí Labe, státní podnik, Víta Nejedlého 951/8, Slezské Předměstí, 50003 Hradec Králové	

Způsob ochrany nemovitosti

Nejsou evidovány žádné způsoby ochrany.

Seznam BPEJ

Parcela nemá evidované BPEJ.

Omezení vlastnického práva

Nejsou evidována žádná omezení.

Jiné zápisy

Nejsou evidovány žádné jiné zápisy.

Nemovitost je v územním obvodu, kde státní správu katastru nemovitostí ČR vykonává [Katastrální úřad pro Královéhradecký kraj, Katastrální pracoviště Trutnov](#).

Zobrazené údaje mají informativní charakter. Platnost k 10.08.2015 10:21:12.

© 2004 - 2015 [Český úřad zeměměřický a katastrální](#), Pod sídlištěm 1800/9, Kobylisy, 18211 Praha 8
 Podání určená katastrálním úřadům a pracovištím zasílejte přímo na [jejich e-mail adresu](#).

Verze aplikace: 5.2.0 build 1